



OLJE- OG ENERGIDEPARTEMENTET

Hvordan sikre trygg sameksistens mellom olje- og fiskerinæringen

Øyvind Håbrekke

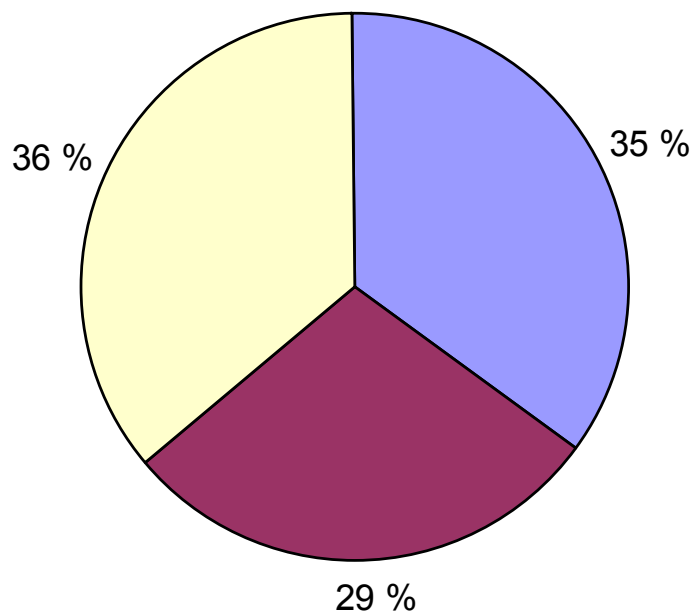
Statssekretær

Olje- og energidepartementet

Sem - erklæringen

- Samarbeidsregjeringen vil:
 - *”foreta en konsekvensutredning av helårig petroleumsaktivitet i de nordlige havområder fra Lofoten og nordover. Inntil en slik plan er på plass, åpnes ikke Barentshavet ytterligere for petroleumsvirksomhet.”*
 - *”legge opp til en helhetlig forvaltningsplan for Barentshavet, der hensynet til miljø, fiskerier, petroleumsvirksomhet og sjøtransport vurderes samlet.”*
 - *”foreta en vurdering av petroleumsfrie fiskerisoner. Vurderingen skal omfatte områdene fra Lofoten og nordover, inkludert Barentshavet.”*

Ressurspotensialet i området Lofoten - Barentshavet



■ Nordsjøen ■ Norskehavet - Lofoten ■ Barentshavet + Lofoten

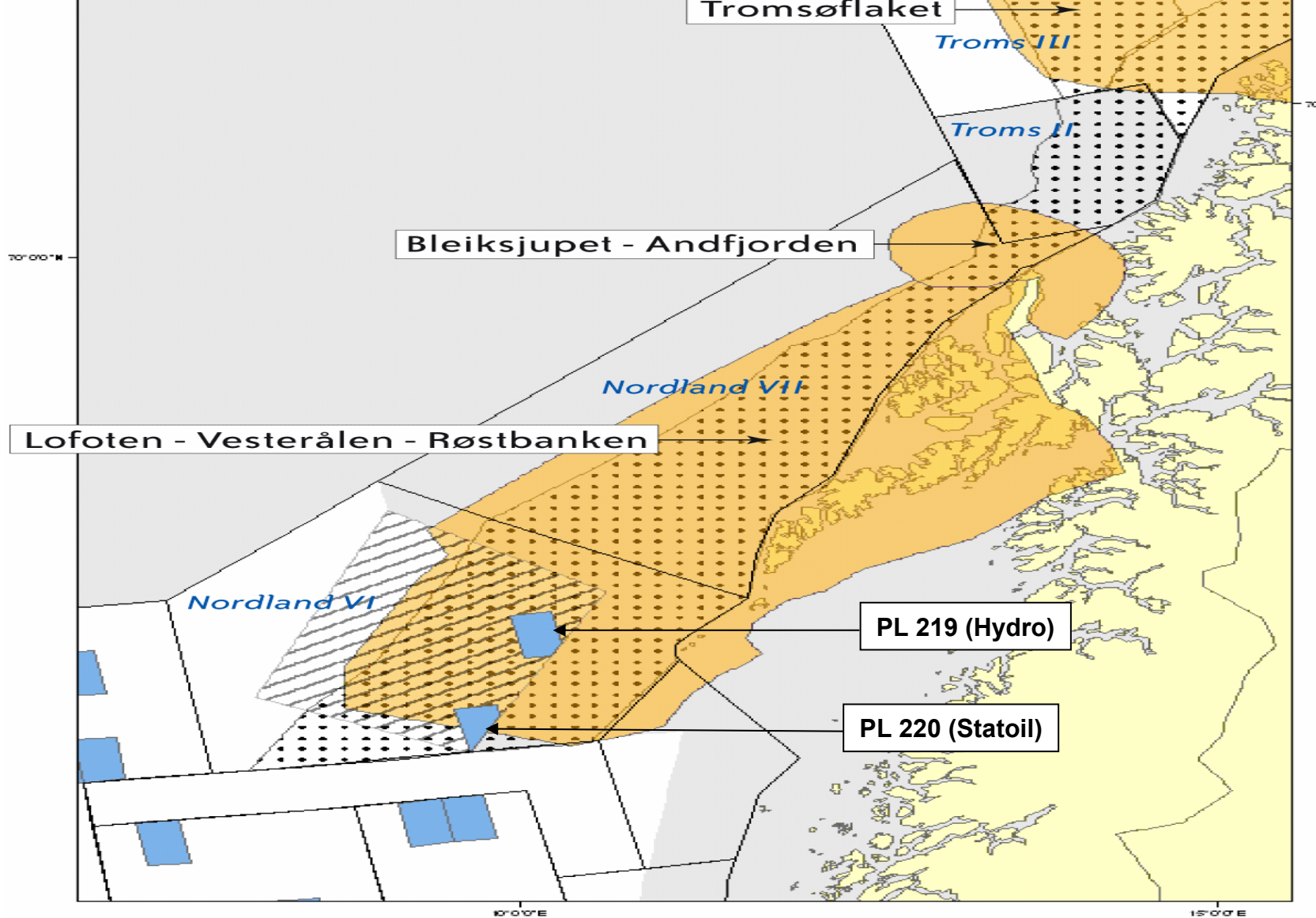
- 36 % av de uoppdagede ressursene ligger i ULB – området.







Grunnlag for beslutningene

- Sem - erklæringen
- ULB
 - 34 faglige grunnutredninger
 - Omfattende høringsrunder
 - Styringsgruppe fra MD, FID og OED
 - DNV foresto den faglige koordineringen

Nordland VI

- Regjeringen har besluttet at det **ikke** skal åpnes for videre petroleumsvirksomhet i Nordland VI utenfor Lofoten
- Spørsmålet vil bli vurdert i forbindelse med behandlingen av den helhetlige forvaltningsplanen for Barentshavet

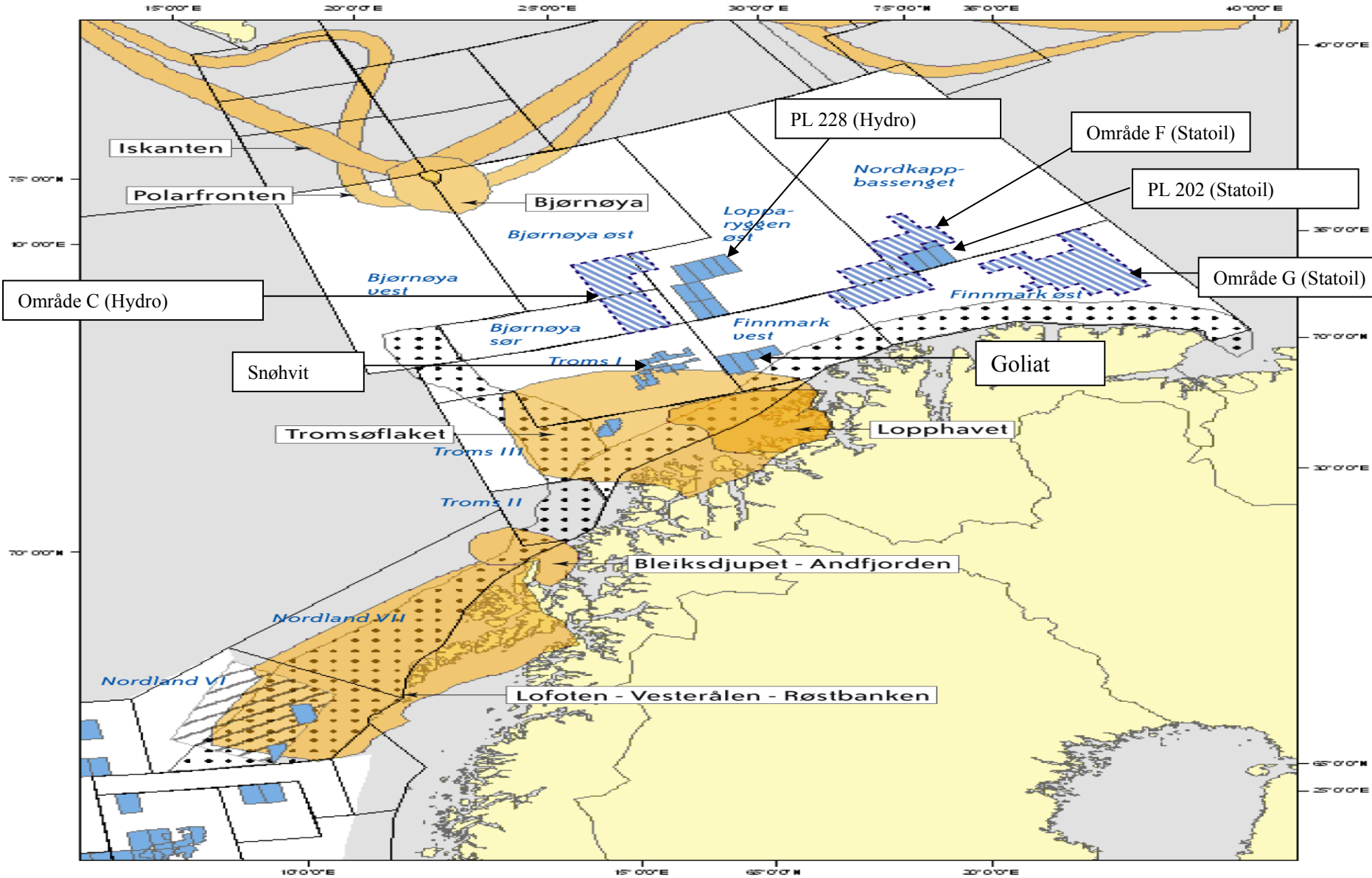


-  Områder åpnet for petroleumsvirksomhet
-  Områder ikke åpnet for petroleumsvirksomhet
-  Åpnet på særskilte vilkår
-  Område definert av sameksistensgruppen olje - fisk
-  Særlige verdifulle områder, SVO
-  Utvinningstillatelser

ULB - Barentshavet

Barentshavet syd:

- Store deler kan, i lys av ULB og høringsuttalelsene, klareres for videre petroleumsvirksomhet under bestemte forutsetninger.
- Særlig verdifulle områder: Kystnære områder, iskanten Bjørnøya, polarfronten og Tromsøflaket.
- Tromsøflaket
 - Gassfeltet Snøhvit ligger delvis innenfor dette området og oljefunnet Goliat ligger like i utkanten.



- Områder åpnet for petroleumsvirksomhet
- Områder ikke åpnet for petroleumsvirksomhet
- Åpnet på særskilte vilkår
- Område definert av sameksistensgruppen olje / fisk med behov for særlige begrensninger
- Særlige verdifulle områder, SVO
- Utvinningstillatelser
- Seismikkområder

0 105 210 420 kilometre

Barentshavet syd forts.(1)

- **Snøhvit**
 - Tilleggsressurser av gass som kan fases inn til hovedfeltet.
- **Goliat**
 - Lite oljefunn, men ikke erklært kommersielt
 - Avgrensingsboring
 - PUD/PAD

Tiltak

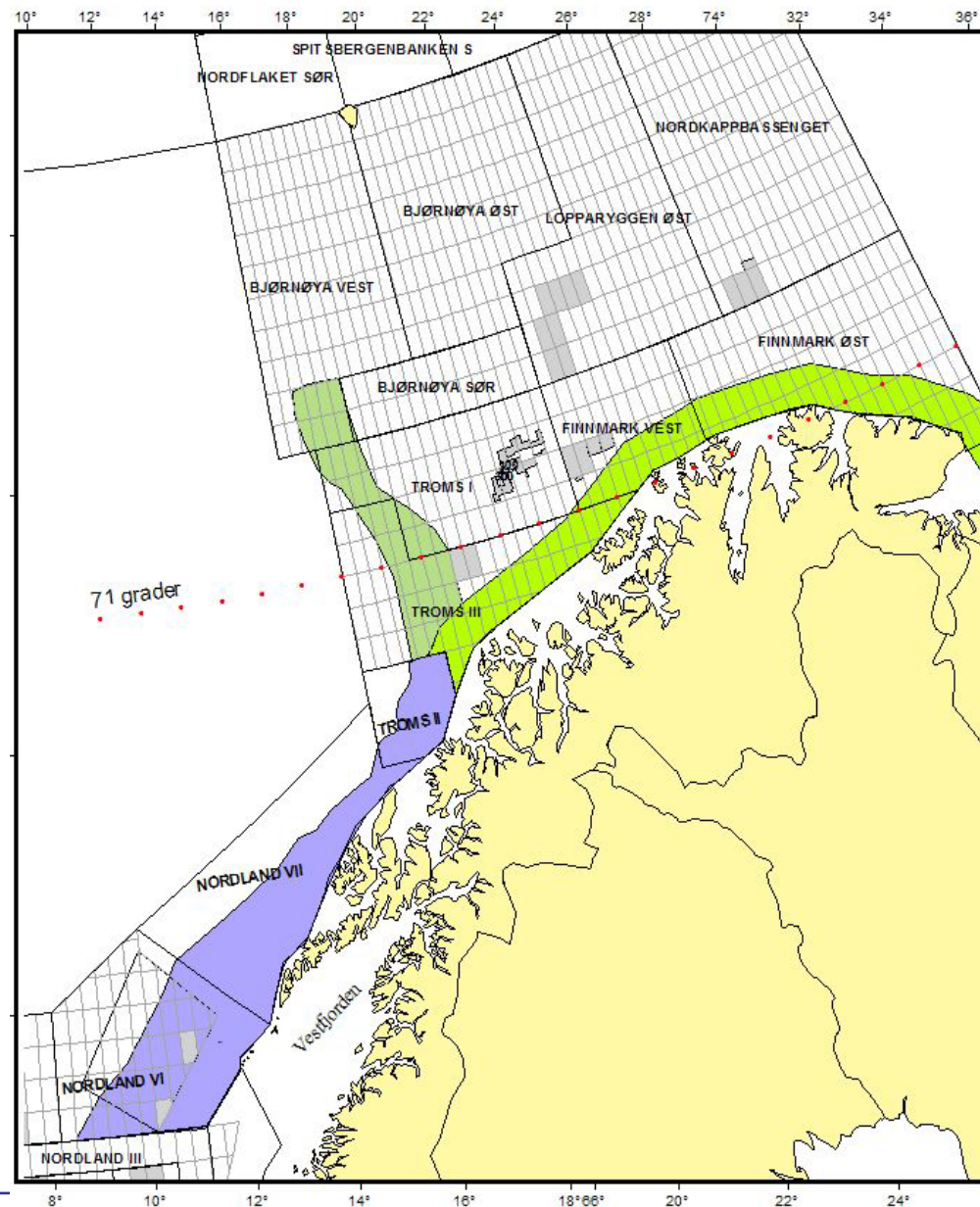
- Ingen utslipp til sjø
- Oljevernberedskaper skal styrkes vesentlig
- Program for videre forskning på særskilte områder (sjøfugl)
- Erstatningsordning for fiskere ved store oljeutslipp fra norsk petroleumsvirksomhet
- Verdiskapning skal sikres for nærområdene

Sameksistensgruppe

- OED og FID nedsatte i 2003 en arbeidsgruppe som skulle se på mulighetene for sameksistens i området Lofoten - Barentshavet
 - Deltagere var: OED, FID, OD, F-dir, HI, Fiskarlaget, OLF
- Mandat
 - Definere viktige område for petroleumsvirksomheten og for fiskeriene
 - Vurdere mulighetene for sameksistens i de ulike områdene
 - Foreslå tiltak

Gruppens konklusjoner

- Barentshavet syd
 - Petroleumsvirksomhet kan foregå uten vesentlige ulemper for fiskeriene
- Lofoten
 - Intensivt fiskeriområde
 - Gruppen kunne ikke enes om en konklusjon vedr. petroleumsproduksjon i dette området



Videre arbeid

- Videreføre arbeidet i arbeidsgruppen
 - belyse behovet for eventuelle petroleumsfrie fiskerisoner
- Regjeringen vil i lys av arbeidsgruppens anbefaling og den helhetlige forvaltningsplanen for Barentshavet vurdere opprettelsen av petroleumsfrie fiskerisoner.

Myndighetens virkemidler for å fremme sameksistens

- Konesjonstildelinger
 - tidsvindu for seismikk
 - tidsvindu for leteboringer
 - krav til regulering av utslipp i gitte områder
- Skyting av seismikk
 - høring av fiskeriinteressene
- Samtykkebehandling av leteboringer
- PUD/PAD behandling
 - påse at utbygging skjer slik at fiskerienes interesser også blir ivaretatt
- Avvikling

Eksempler

- Snøhvit og Ormen Lange
 - rørtrasé valgt i samarbeid med fiskere i området
 - overtrålbare installasjoner på havbunnen
- 18 runde
 - begrensninger i når på året boreoperasjoner kan foretas
 - unngå perioder hvor fisket er intensivt
 - begrensninger på antall rigger i et område samtidig
 - eventuelle fremtidige utbygginger må utføres med minimale skadevirkninger på fiskeriene
 - myndighetene følger opp dette gjennom PUD/PAD