









**Tegnforklaring**

-  Planlagt R306
-  Planlagt E18
- Eksisterende vegter**
- Vegtype**
-  Europaveg
-  Riksveg
-  Tettsteder
-  Vann
-  Kommunegrenser
-  Merkinger